



Città di Palermo



# COVID-19: ATTUALI POSITIVI NEL COMUNE DI PALERMO DAL 19 OTTOBRE AL 22 NOVEMBRE 2020



Fonte: Elaborazioni Ufficio Statistica del Comune di Palermo su dati ASP Palermo.

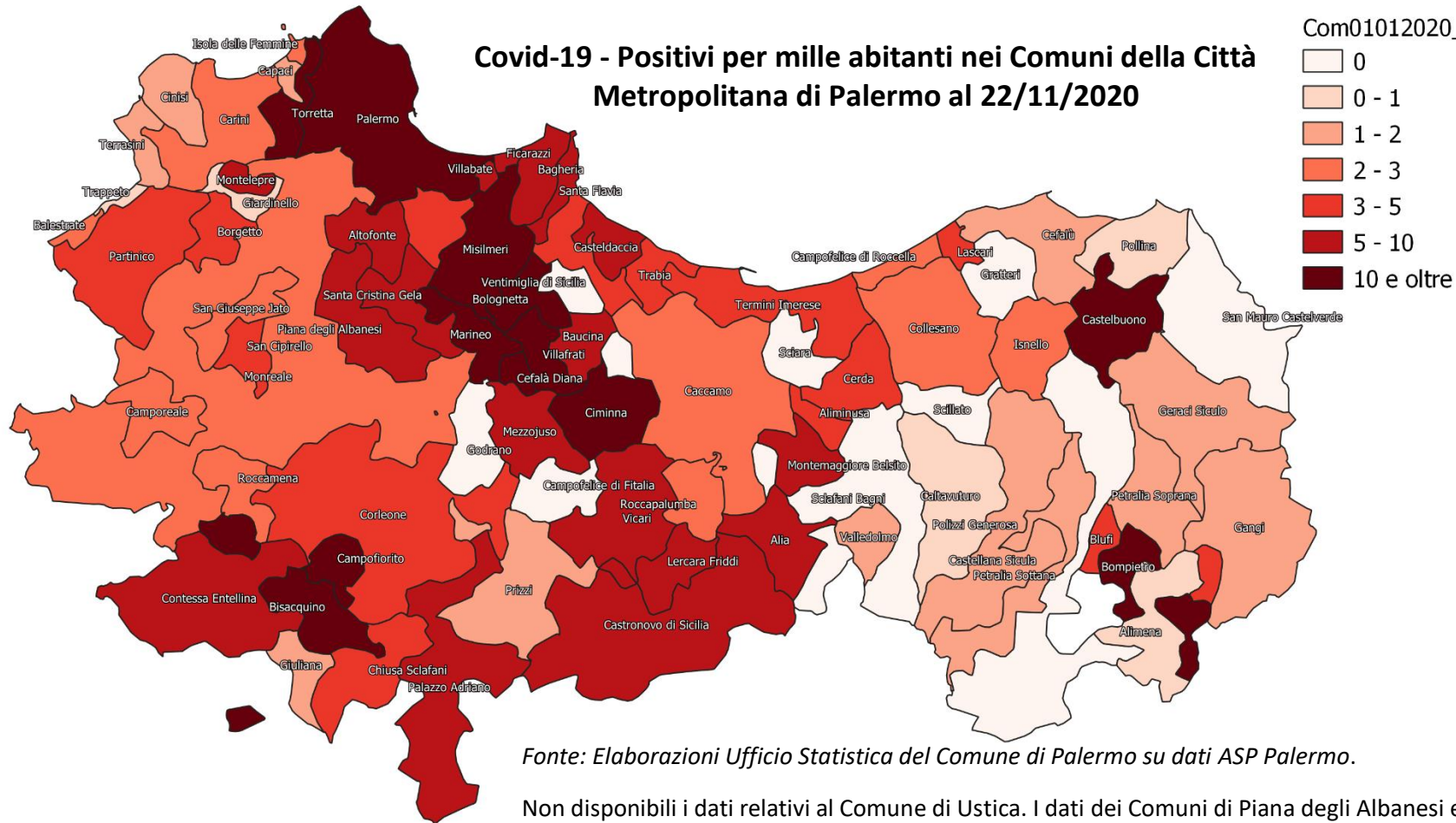
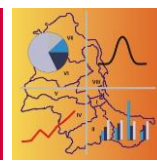
0 Non disponibili i dati relativi al Comune di Ustica. I dati dei Comuni di Piana degli Albanesi e Santa Cristina Gela sono disponibili dal 5 novembre

19/10 20/10 21/10 22/10 23/10 24/10 25/10 26/10 27/10 28/10 29/10 30/10 31/10 1/11 2/11 3/11 4/11 5/11 6/11 7/11 8/11 9/11 10/11 11/11 12/11 13/11 14/11 15/11 16/11 17/11 18/11 19/11 20/11 21/11 22/11



**COVID-19 - LA SITUAZIONE NEI COMUNI DELLA CITTA' METROPOLITANA DI PALERMO**

COMUNE	Attuali positivi							Variazioni ass. su giorno prec.					Variazioni % su giorno prec.					positivi x 1000 abitanti						
	16/11	17/11	18/11	19/11	20/11	21/11	22/11	18/11	19/11	20/11	21/11	22/11	18/11	19/11	20/11	21/11	22/11	16/11	17/11	18/11	19/11	20/11	21/11	22/11
Alia	19	19	19	27	27	...	27	0	+8	0	...	...	0,0%	+42,1%	0,0%	...	...	5,41	5,41	5,41	7,69	7,69	...	7,69
Alimena	7	4	4	2	2	...	1	0	-2	0	...	...	0,0%	-50,0%	0,0%	...	...	3,66	2,09	2,09	1,04	1,04	...	0,52
Aliminusa	5	5	5	5	5	...	5	0	0	0	...	...	0,0%	0,0%	0,0%	...	...	4,39	4,39	4,39	4,39	4,39	...	4,39
Altavilla Milicia	45	64	45	42	42	...	43	-19	-3	0	...	...	-29,7%	-6,7%	0,0%	...	...	5,37	7,64	5,37	5,01	5,01	...	5,13
Altofonte	61	69	69	69	73	...	72	0	0	+4	...	...	0,0%	0,0%	+5,8%	...	...	6,09	6,89	6,89	6,89	7,29	...	7,19
Bagheria	321	311	333	349	381	...	402	+22	+16	+32	...	...	+7,1%	+4,8%	+9,2%	...	...	5,88	5,69	6,10	6,39	6,98	...	7,36
Balestrate	10	10	10	16	16	...	16	0	+6	0	...	...	0,0%	+60,0%	0,0%	...	...	1,56	1,56	1,56	2,49	2,49	...	2,49
Baucina	13	13	13	14	14	...	14	0	+1	0	...	...	0,0%	+7,7%	0,0%	...	...	6,79	6,79	6,79	7,31	7,31	...	7,31
Belmonte Mezzagno	19	19	19	54	54	...	54	0	+35	0	...	...	0,0%	+184,2%	0,0%	...	...	1,70	1,70	1,70	4,85	4,85	...	4,85
Bisacchino	56	60	63	45	45	...	45	+3	-18	0	...	...	+5,0%	-28,6%	0,0%	...	...	12,96	13,89	14,58	10,41	10,41	...	10,41
Blufi	1	1	2	2	2	...	3	+1	0	0	...	...	+100,0%	0,0%	0,0%	...	...	1,07	1,07	2,15	2,15	2,15	...	3,22
Bolognetta	70	66	66	64	64	...	81	0	-2	0	...	...	0,0%	-3,0%	0,0%	...	...	16,92	15,95	15,95	15,47	15,47	...	19,57
Bompietro	9	14	13	13	14	...	25	-1	0	+1	...	...	-7,1%	0,0%	+7,7%	...	...	6,95	10,81	10,04	10,04	10,81	...	19,31
Borgetto	21	21	21	24	24	...	24	0	+3	0	...	...	0,0%	+14,3%	0,0%	...	...	2,86	2,86	2,86	3,27	3,27	...	3,27
Caccamo	19	19	20	20	20	...	20	+1	0	0	...	...	+5,3%	0,0%	0,0%	...	...	2,38	2,38	2,50	2,50	2,50	...	2,50
Caltavuturo	1	1	1	1	1	...	1	0	0	0	...	...	0,0%	0,0%	0,0%	...	...	0,27	0,27	0,27	0,27	0,27	...	0,27
Campofelice di Fitalia	0	0	0	0	0	...	0	0	0	0	...	...	0,0%	0,0%	0,0%	...	...	0,00	0,00	0,00	0,00	0,00	...	0,00
Campofelice di Roccella	11	11	11	21	19	...	17	0	+10	-2	...	...	0,0%	+90,9%	-9,5%	...	...	1,43	1,43	1,43	2,74	2,48	...	2,22
Campofiorito	11	11	14	14	14	...	14	+3	0	0	...	...	+27,3%	0,0%	0,0%	...	...	9,10	9,10	11,58	11,58	11,58	...	11,58
Camporeale	12	12	12	9	9	...	9	0	-3	0	...	...	0,0%	-25,0%	0,0%	...	...	3,83	3,83	3,83	2,87	2,87	...	2,87
Capaci	18	16	16	16	16	...	16	0	0	0	...	...	0,0%	0,0%	0,0%	...	...	1,55	1,38	1,38	1,38	1,38	...	1,38
Carini	102	92	92	92	92	...	92	0	0	0	...	...	0,0%	0,0%	0,0%	...	...	2,60	2,35	2,35	2,35	2,35	...	2,35
Castelbuono	11	11	11	11	52	...	94	0	0	+41	...	...	0,0%	0,0%	+372,7%	...	...	1,30	1,30	1,30	1,30	6,13	...	11,08
Casteldaccia	44	46	45	46	47	...	42	-1	+1	+1	...	...	-2,2%	+2,2%	+2,2%	...	...	3,77	3,94	3,85	3,94	4,02	...	3,60
Castellana Sicula	6	6	6	6	6	...	6	0	0	0	...	...	0,0%	0,0%	0,0%	...	...	1,88	1,88	1,88	1,88	1,88	...	1,88
Castronovo di Sicilia	11	11	11	15	15	...	15	0	+4	0	...	...	0,0%	+36,4%	0,0%	...	...	3,74	3,74	3,74	5,10	5,10	...	5,10
Cefalà Diana	10	10	10	10	10	...	10	0	0	0	...	...	0,0%	0,0%	0,0%	...	...	10,03	10,03	10,03	10,03	10,03	...	10,03
Cefalù	45	45	45	45	23	...	24	0	0	-22	...	...	0,0%	0,0%	-48,9%	...	...	3,18	3,18	3,18	3,18	1,62	...	1,70
Cerda	26	29	29	29	29	...	24	0	0	0	...	...	0,0%	0,0%	0,0%	...	...	5,12	5,71	5,71	5,71	5,71	...	4,73
Chiusa Sclafani	12	13	13	11	11	...	11	0	-2	0	...	...	0,0%	-15,4%	0,0%	...	...	4,47	4,85	4,85	4,10	4,10	...	4,10
Ciminna	69	69	80	80	80	...	80	+11	0	0	...	...	+15,9%	0,0%	0,0%	...	...	19,38	19,38	22,47	22,47	22,47	...	22,47
Cinisi	13	15	15	15	15	...	15	0	0	0	...	...	0,0%	0,0%	0,0%	...	...	1,06	1,23	1,23	1,23	1,23	...	1,23
Collesano	4	4	4	4	4	...	10	0	0	0	...	...	0,0%	0,0%	0,0%	...	...	1,04	1,04	1,04	1,04	1,04	...	2,59
Contessa Entellina	16	15	13	10	10	...	10	-2	-3	0	...	...	-13,3%	-23,1%	0,0%	...	...	9,95	9,33	8,08	6,22	6,22	...	6,22
Corleone	40	40	43	37	37	...	37	+3	-6	0	...	...	+7,5%	-14,0%	0,0%	...	...	3,68	3,68	3,96	3,41	3,41	...	3,41
Ficarazzi	87	99	99	100	109	...	114	0	+1	+9	...	...	0,0%	+1,0%	+9,0%	...	...	6,67	7,59	7,59	7,66	8,35	...	8,74
Gangi	6	5	5	5	5	...	8	0	0	0	...	...	0,0%	0,0%	0,0%	...	...	0,93	0,77	0,77	0,77	0,77	...	1,24
Geraci Siculo	2	6	6	6	6	...	2	0	0	0	...	...	0,0%	0,0%	0,0%	...	...	1,13	3,40	3,40	3,40	3,40	...	1,13
Giardinello	2	2	2	1	1	...	1	0	-1	0	...	...	0,0%	-50,0%	0,0%	...	...	0,87	0,87	0,87	0,43	0,43	...	0,43
Giuliana	6	6	3	3	3	...	3	-3	0	0	...	...	-50,0%	0,0%	0,0%	...	...	3,33	3,33	1,66	1,66	1,66	...	1,66
Godrano	0	0	0	0	0	...	0	0	0	0	...	...	0,0%	0,0%	0,0%	...	...	0,00	0,00	0,00	0,00	0,00	...	0,00
Gratteri	0	0	0	0	0	...	0	0	0	0	...	...	0,0%	0,0%	0,0%	...	...	0,00	0,00	0,00	0,00	0,00	...	0,00
Isnello	3	3	3	4	5	...	3	0	+1	+1	...	...	0,0%	+33,3%	+25,0%	...	...	2,12	2,12	2,12	2,82	3,53	...	2,12
Isola delle Femmine	31	18	18	18	18	...	18	0	0	0	...	...	0,0%	0,0%	0,0%	...	...	4,37	2,54	2,54	2,54	2,54	...	2,54
Lascari	12	12	12	15	11	...	15	0	+3	-4	...	...	0,0%	+25,0%	-26,7%	...	...	3,29	3,29	3,29	4,11	3,02	...	4,11
Lercara Friddi	30	33	37	36	39	...	39	+4	-1	+3	...	...	+12,1%	-2,7%	+8,3%	...	...	4,53	4,98	5,58	5,43	5,89	...	5,89
Marineo	85	85	72	72	72	...	72	-13	0	0	...	...	-15,3%	0,0%	0,0%	...	...	13,30	13,30	11,26	11,26	11,26	...	11,26
Mezzojuso	23	23	23	23	23	...	23	0	0	0	...	...	0,0%	0,0%	0,0%	...	...	8,22	8,22	8,22	8,22	8,22	...	8,22
Misilmeri	410	386	386	381	381	...	445	0	-5	0	...	...	0,0%	-1,3%	0,0%	...	...	14,00	13,18	13,18	13,01	13,01	...	15,19
Monreale	75	77	77	77	87	...	89	0	0	+10	...	...	0,0%	0,0%	+13,0%	...	...	1,92	1,98	1,98	1,98	2,23	...	2,28
Montelepre	20	20	20	33	33	...	33	0	+13	0	...	...	0,0%	+65,0%	0,0%	...	...	3,33	3,33	3,33	5,49	5,49	...	5,49
Montemaggiore Belsito	18	18	18	18	18	...	18	0	0	0	...	...	0,0%	0,0%	0,0%	...	...	5,71	5,71	5,71	5,71	5,71	...	5,71
Palazzo Adriano	20	20	18	15	17	...	17	-2	-3	+2	...	...	-10,0%	-16,7%	+13,3%	...	...	10,37	10,37	9,34	7,78	8,82	...	8,82
Palermo	5905	6229	6482	6854	7121	...	7748	+253	+372	+267	...	...	+4,1%	+5,7%	+3,9%	...	...	8,97	9,47	9,85	10,42	10,82	...	11,78
Partinico	172	172	172	135	135	...	135	0	-37	0	...	...	0,0%	-21,5%	0,0%	...	...	5,45	5,45	5,45	4,28	4,28	...	4,28
Petralia Soprana	6	6	6	6	6	...	6	0	0	0	...	...	0,0%	0,0%	0,0%	...	...	1,92	1,92	1,92	1,92	1,92	...	1,92
Petralia Sottana	0	0	0	0	0	...	0	0	0	0	...	...	0,0%	0,0%	0,0%	...	...	0,00	0,00	0,00	0,00	0,00	...	0,00
Piana degli Albanesi	44	44	44	35	40	...	40	0	-9	+5	...	...	0,0%	-20,5%	+14,3%	...	...	7,43	7,43	7,43	5,91	6,75	...	6,75
Polizzi Generosa	9	9	9	9	8	...	5	0	0	-1	...	...	0,0%	0,0%	-11,1%	...	...	2,89	2,89	2,89	2,89	2,57	...	1,61
Pollina	6	6	6	6	1	...	1	0	0	-5	...	...	0,0%	0,0%	-83,3%	...	...	2,08	2,08	2,08	2,08	0,35	...	0,35
Prizzi	6	6	7	9	9	...	9	+1	+2	0	...	...	+16,7%	+28,6%	0,0%	...	...	1,33	1,33	1,55	2,00	2,00	...	2,00
Roccamena	5	5	4	4	4	...	4	-1	0	0	...	...	-20,0%	0,0%	0,0%	...	...	3,50	3,50	2,80	2,80	2,80	...	2,80
Roccapalumba	0	0	1	4	6	...	6	+1	+3	+2	...	...	0,0%	+300,0%	+50,0%	...	...	0,00	0,00	0,42	1,68	2,52	...	2,52
San Cipirello	31	31	31	20	20	...	20	0	-11	0	...	...	0,0%	-35,5%	0,0%	...	...	5,95	5,95	5,95	3,84	3,84	...	3,84
San Giuseppe Jato	40	40	40	24	24	...	24	0	-16	0	...	...	0,0%	-40,0%</										

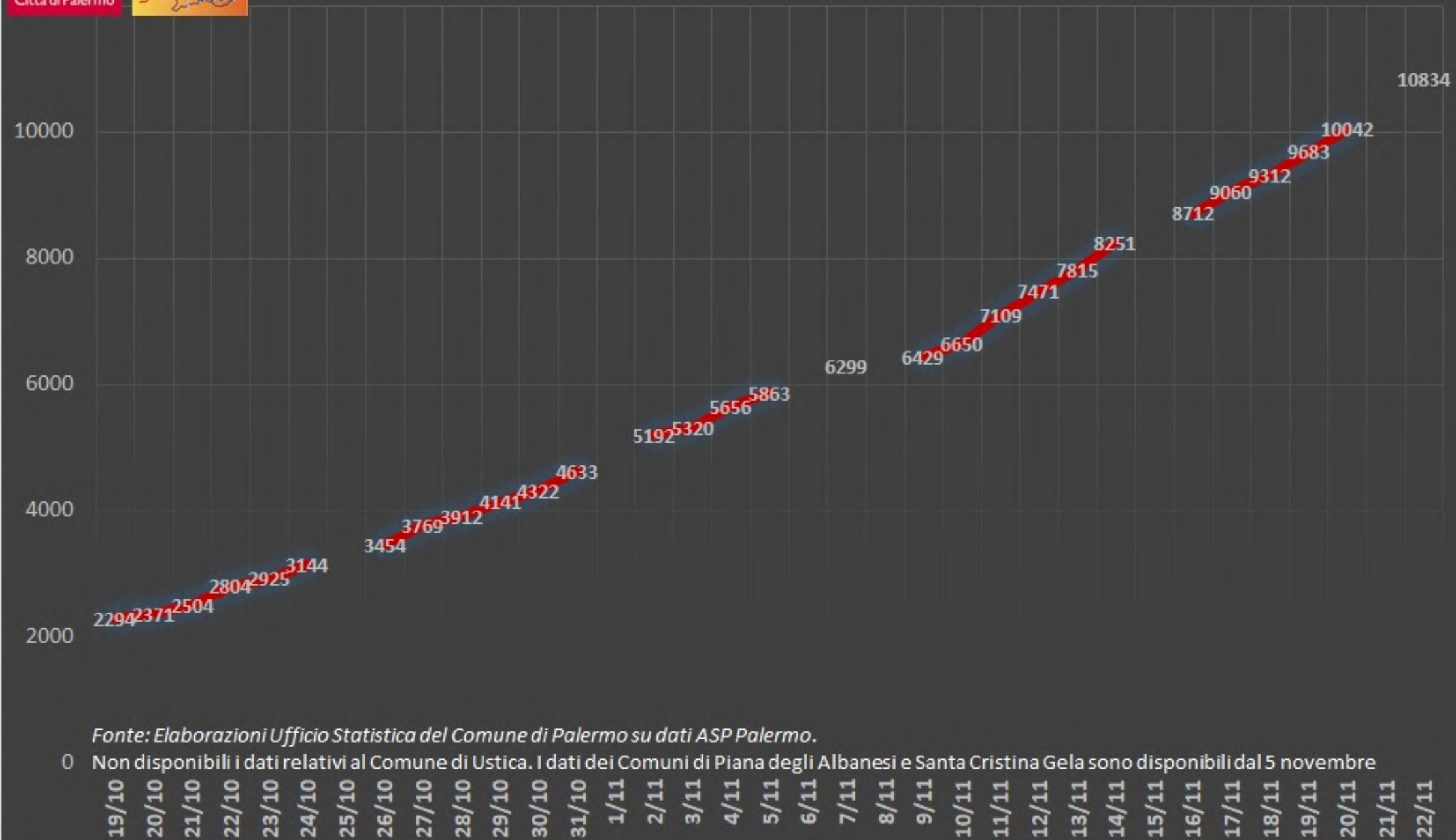




Città di Palermo



# COVID-19: ATTUALI POSITIVI NELLA CITTA' METROPOLITANA DI PALERMO DAL 19 OTTOBRE AL 22 NOVEMBRE 2020



Fonte: Elaborazioni Ufficio Statistica del Comune di Palermo su dati ASP Palermo.

0 Non disponibili i dati relativi al Comune di Ustica. I dati dei Comuni di Piana degli Albanesi e Santa Cristina Gela sono disponibili dal 5 novembre